
















**Previsioni di Piano  
Ambiti di paesaggio**

-  Limite Amministrativo Comune di Dumenza
- Ambiti:**
-  I m. - Monofunzionale dei monumenti storici
-  I - Conservazione, riqualificazione e valorizzazione del tessuto urbano consolidato nei comparti del centro storico e dei nuclei antichi di interesse storico, artistico e ambientale;
-  II - Conservazione, riqualificazione, valorizzazione e integrazione del tessuto urbano consolidato nei comparti del nucleo urbano con prevalenti funzioni residenziali e di servizio alla residenza;
-  III - Tessuto edilizio consolidato in ambiti di interesse paesistico e ambientale;
-  IV - Tessuto edilizio consolidato in ambiti con funzioni produttive;
-  Tessuto edilizio consolidato in ambiti con funzioni produttive - attuazione tramite PII;
-  V - Valorizzazione e integrazione del tessuto urbano nei comparti di espansione dell'abitato con prevalenti funzioni residenziali e di servizio alla residenza;
-  VI - Espansione del tessuto urbano nei comparti liberi da edificazione con funzioni prevalenti di edilizia residenziale, mediante interventi di pianificazione attuativa;
-  VII - Funzioni produttive e servizi correlati;
-  VIII - Agricolo, agro - turistico, e pastorale;
-  IX - Boschivo di salvaguardia paesistica e ambientale;
-  X - Conservazione, riqualificazione e valorizzazione dei fabbricati esistenti nel tessuto agricolo e boschivo (con funzioni residenziali e servizi correlati e/o funzioni di supporto alle attività agro-silvo-pastorali);
-  XI - Servizi pubblici e di interesse generale;
-  XII - Sedi stradali;

 Regione Lombardia

 Provincia di Varese

**COMUNE di DUMENZA**  
Provincia di VARESE



**PIANO di GOVERNO del TERRITORIO**  
**P.G.T.**  
L.R. 11 marzo 2005, n. 12 e successive modifiche e integrazioni art.10

**PIANO delle REGOLE**

<b>ADOZIONE:</b>	Deliberazione C.C. n° _____ del _____
<b>CONTRODEDUZIONE:</b>	Deliberazione C.C. n° _____ del _____
<b>APPROVAZIONE:</b>	Deliberazione C.C. n° _____ del _____
<b>PUBBLICAZIONE:</b>	Deliberazione C.C. n° _____ del _____

**TAVOLA:**  
Previsioni di Piano  
Ambiti di paesaggio  
Approvato con modifiche  
a seguito delle osservazioni

**SCALA:**  
scala: 1 / 2.000

TAVOLA N.  
**Reg.4a**

**IL SINDACO:** \_\_\_\_\_

**IL RESPONSABILE DEL PROCEDIMENTO:** \_\_\_\_\_

**IL SEGRETARIO COMUNALE:** \_\_\_\_\_

**PROGETTISTI**

Dott. Arch. Giacomo Bignotti  
Studio Bignotti S.r.l. - Studio D'ENGINEERING  
Via Molteni, 27 - 21100 Busto Arsiziano (VA)  
Tel. 0332/71 01 10 - Fax 0332/71 04 45  
e-mail: info@studiobignotti.it

Dott. Arch. Giancarlo Leonardo Biondi  
Recupero edifici, recupero, urbanistica,  
conservazione storica, giardinaggio e arredo urbano  
Codice fiscale 077 0291 44730 29097 - Partita IVA 01902090128  
21100 Busto Arsiziano (VA) - Via Cavour, 21  
Tel. 0332/794775 - fax 0332/794933 - e-mail: lsc24@biondi.it

**COLLABORATORI**

Dott. Arch. Tiziana Piodi; Dott. Arch. Marco Meurati

Dott. Geol. Amadeo Diotti - Studio di Geologia Ambientale  
Via A. Volta 5 - 21104 Luino (VA) - Tel e fax 0332-806981

